БЕЛОЯРСКОЕ СЕЛЬСКОЕ ПОСЕЛЕНИЕ

Г Е Н Е Р А Л Ь Н Ы Й П Л А Н

Карта функциональных зон поселения

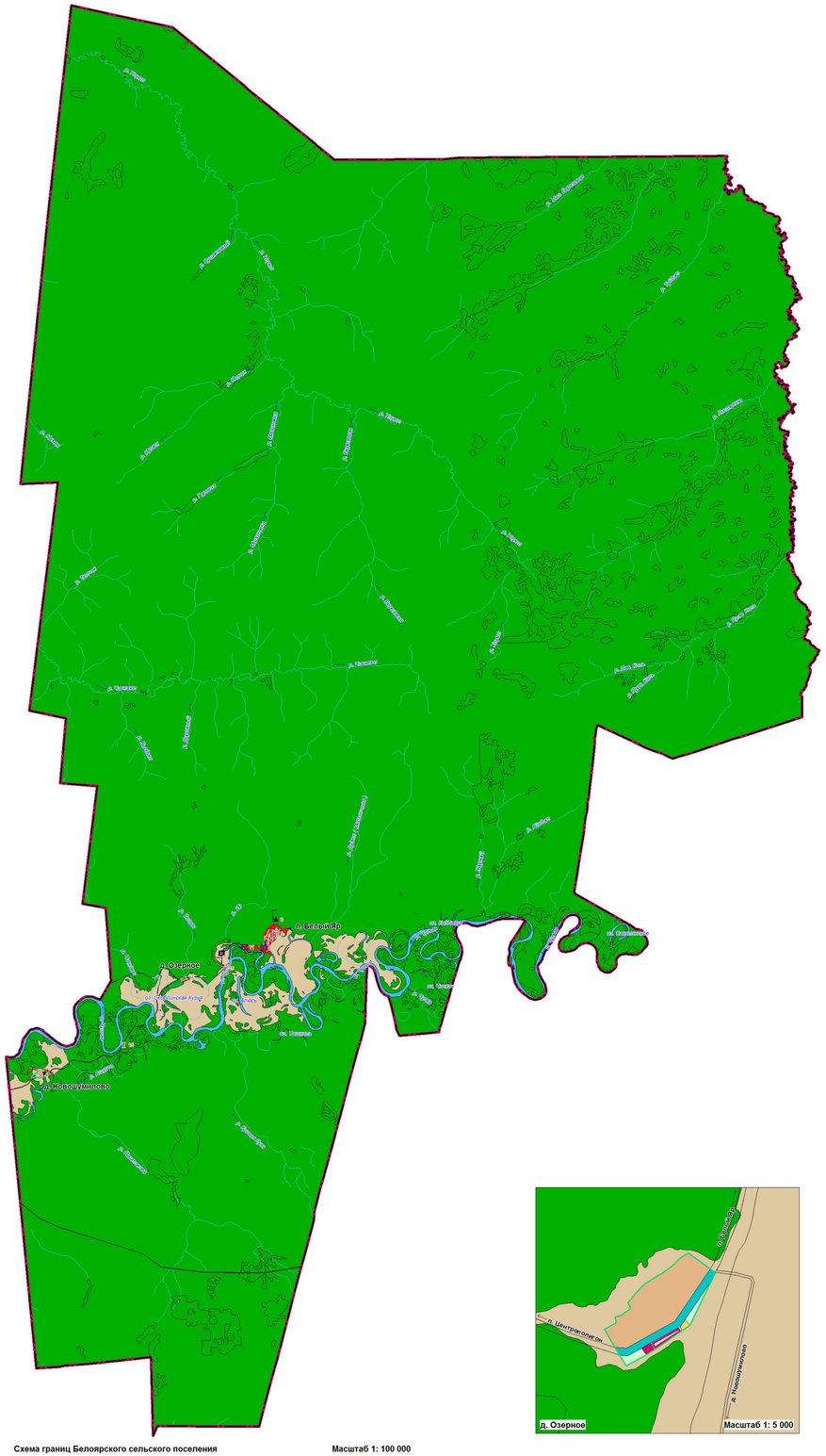

Схема границ Белоярского сельского поселения

Параметры функциональных зон, сведения о планируемых для размещения в них объектах

№ п/п	Наименование объекта	Местоположение объекта	Функциональная зона, площадь, (га)	Вид разрешенного использования	Объекты федерального значения	Объекты регионального значения	Объекты местного значения		
							Муниципального района	Сельского поселения	Объекты малого и среднего предпринимательства
1	2	3	4	5	6	7	8	9	10
Учреждения образования									
1	Детский сад на 80 мест	п. Белый Яр, ул. Школьная	Общественно-деловая зона (0,41 га)	Земельные участки, предназначенные для размещения объектов образования, науки	-	-	-	+	-
Учреждения культуры, искусства и религии									
2	Часовня	п. Белый Яр, ул. Набережная	Общественно-деловая зона (0,59 га)	Земельные участки, предназначенные для размещения объектов культуры, искусства, религии	-	-	-	-	-
Физкультурно-спортивные объекты и сооружения									
3	Хоккейная коробка	п. Белый Яр, ул. Набережная	Общественно-деловая зона (0,28 га)	Земельные участки, предназначенные для размещения объектов физической культуры и спорта	-	-	-	+	-
Территории, предназначенные для отдыха и туризма (рекреации)									
4	Сквер	д. Новошумилово, у.л. Новая	Рекреационная зона (0,50 га)	Земельные участки, предназначенные для размещения объектов рекреационного и лечебно-оздоровительного назначения	-	-	-	+	-
5	Сквер	п. Белый Яр, ул. Набережная	Рекреационная зона (1,94 га)		-	+	-	-	-
Предприятия торговли и общественного питания									
6	Кафе на 50 мест	п. Белый Яр, ул. Центральная	Общественно-деловая зона (0,21 га)	Земельные участки, предназначенные для размещения объектов торговли, общественного питания	-	-	-	-	+
Промышленные, коммунально-складские и сельскохозяйственные предприятия и объекты									
7	Комплекс по паразитарному КРС	За границей п. Белый Яр в западной части	Зона с.-х. использования (6,00 га)	Земельные участки, предназначенные для сельскохозяйственного использования	-	+	-	-	-
8	Участок компостирования отходов	За границей п. Белый Яр в северной части	Зона специального назначения (0,99 га)	Земельные участки, предназначенные для размещения зданий, сооружений, промышленных и коммунального хозяйства, материально-технического, продовольственного снабжения, сбыта и заготовок	-	+	-	+	-
9	КНС	п. Белый Яр, у.л. Центральная	-		+	+	-	+	-
10	КНС	п. Белый Яр, у.л. Центральная	-		-	-	-	+	-
11	КНС	За границей п. Белый Яр в западной части	-		-	-	-	+	-
12	ЮКС	За границей п. Белый Яр в западной части	-		+	+	-	-	-
13	Очистные сооружения хозбытовой канализации	На окраине п. Белый Яр в южной части	-		-	+	-	-	-
Объекты транспортной инфраструктуры									
14	Вертолетная площадка	За границей п. Белый Яр в западной части	Зона транспортной инфраструктуры (1,00 га)	Земельные участки, предназначенные для размещения аэропортов, аэродромов, аэродромов	-	-	-	-	-
15	Мост (3 шт.)	Белоярское СП	-	Земельные участки, предназначенные для размещения инженерных элементов, сооружений для эксплуатации, содержания, строительства, ремонта,	+	+	+	-	-
16	Автомобильная дорога местного значения с грунтовым покрытием (протяженность 0,31 км)	Белоярское СП	-		+	+	-	-	-
17	Автомобильная дорога межпоселенческого значения (протяженность 0,39 км)	Белоярское СП	-	Зданий, строений сооружений, устройств транспорта	+	+	-	-	-
Объекты инженерной инфраструктуры									
18	Насосная станция	п. Белый Яр, ул. Школьная	-	Земельные участки, предназначенные для размещения зданий, строений сооружений промышленности и коммунального хозяйства	+	+	-	-	-
19	Дамба (протяженность 2,52 км)	Белоярское СП	-		+	+	-	-	-
20	ТП	За границей п. Белый Яр в западной части	-	Земельные участки, предназначенные для размещения строений, устройств для снабжения, энергии и связи	+	+	-	-	-
21	Радиотелевизионная вышка	п. Белый Яр, у.л. Лесная	-	Земельные участки, предназначенные для размещения зданий, строений сооружений промышленности и коммунального хозяйства	-	-	-	-	+
22	ВОС	п. Белый Яр, ул. Школьная	-		-	-	-	-	-

УСЛОВНЫЕ ОБОЗНАЧЕНИЯ

Проект. Существ.

Границы

- Сельского поселения
- Населенных пунктов

Категории земель

- Земли сельскохозяйственного назначения
- Земли промышленности и иного специального назначения
- Земли водного фонда
- Земли лесного фонда

Функциональное зонирование

Жилые зоны

- Зона индивидуальной жилой застройки
- Зона резерва индивидуальной жилой застройки
- Зона малоэтажной многоквартирной жилой застройки

Общественно-деловые зоны

- Зона общественно-деловой застройки
- Зона резерва общественно-деловой застройки

Производственные зоны

- Зона промышленных и коммунально-складских объектов
- Зона резерва промышленных и коммунально-складских объектов

Зоны инженерной и транспортной инфраструктур

- Зона автомобильного транспорта

Ландшафтно-рекреационные зоны

- Зона природного ландшафта
- Зона озеленения общего пользования
- Зона озеленения специального назначения

Зоны специального назначения

- Зона резерва специального назначения

Планируемые для размещения объекты

- Объекты образовательных учреждений
- Объекты физической культуры и спорта
- Объекты рекреации
- Объекты культуры, искусства, религии
- Объекты общественного питания
- Объекты сельскохозяйственного производства
- Участки компостирования отходов

Проект. Существ.

- Трансформаторные подстанции
- КНС
- Насосные станции

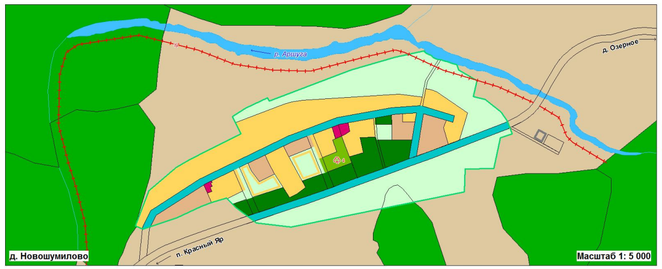

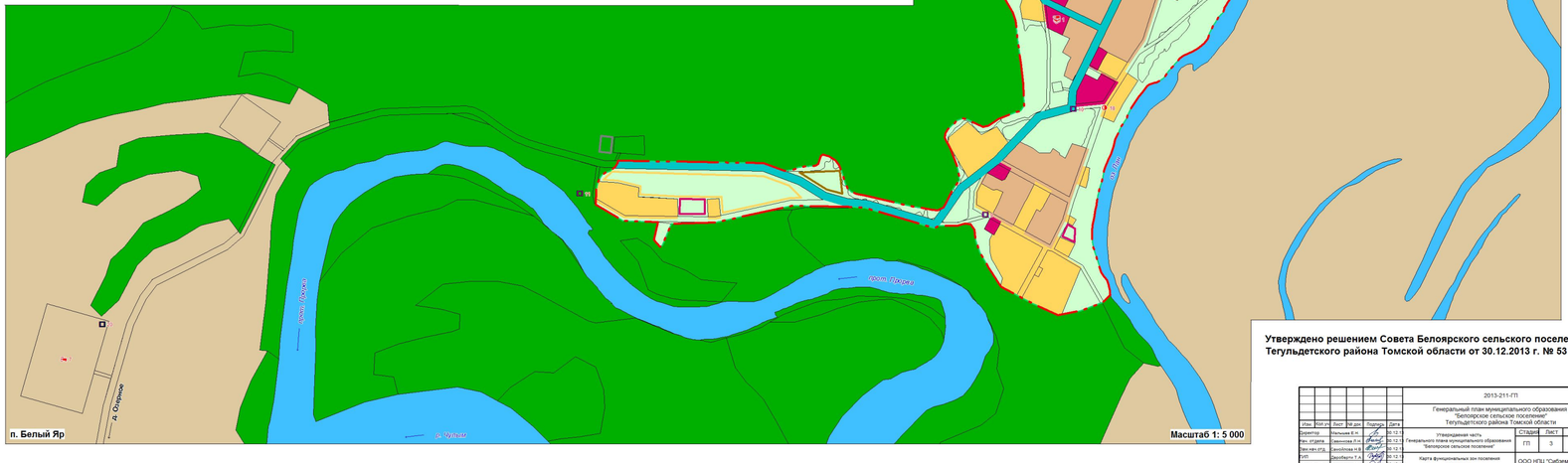

Утверждено решением Совета Белоярского сельского поселения Тегульдетского района Томской области от 30.12.2013 г. № 53

						2013-211-ГП	
						Генеральный план муниципального образования "Белоярское сельское поселение" Тегульдетского района Томской области	
Изм.	Кол.уч.	Лист	№ док.	Подпись	Дата		
Директор		Ульянов Е.Н.			30.12.13	Утверждаемая часть	Стадия: ГП; Лист: 3; Листов: 11
Нач. отдела		Ермолаева Н.Н.			30.12.13	Генерального плана муниципального образования "Белоярское сельское поселение"	
Нач.сек.отд.		Дорофеева Н.В.			30.12.13		
ГИП		Овсейчик Т.А.			30.12.13	Карта функциональных зон поселения М 1: 100 000 М 1: 5 000	ООО НПЦ "Сибэкомерсурсы" г. Омск
Разр. 1 кат.		Долженко М.А.			30.12.13		
Разр. 1 кат.		Яскевич А.В.			30.12.13		

Инв. № подл. | Подпись и дата | Взам. инв. №

СОГЛАСОВАНО