БЕЛОЯРСКОЕ СЕЛЬСКОЕ ПОСЕЛЕНИЕ

Г Е Н Е Р А Л Ь Н Ы Й П Л А Н

Карта планируемого размещения объектов местного значения поселения

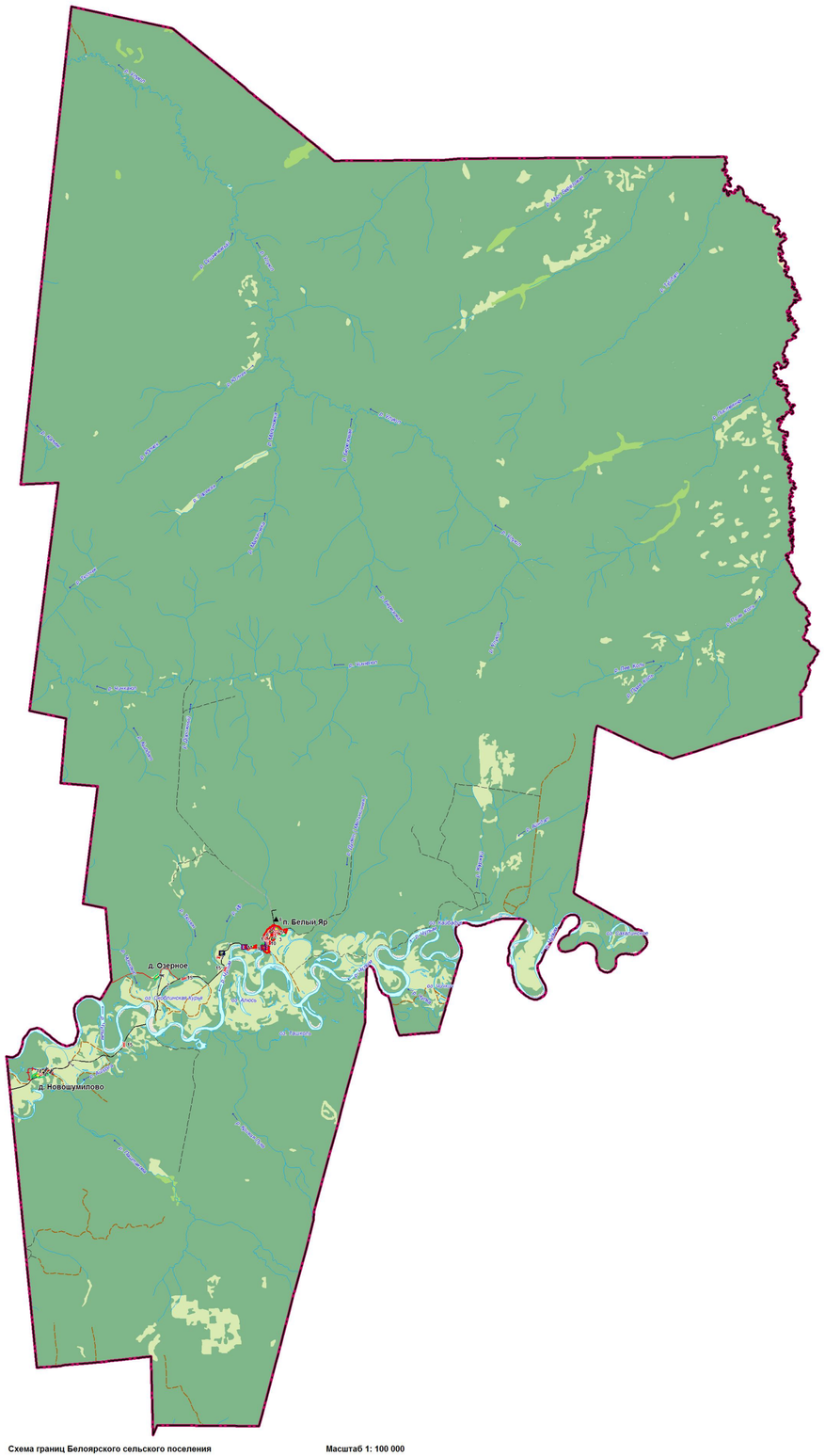

Схема границ Белоярского сельского поселения

Масштаб 1: 100 000

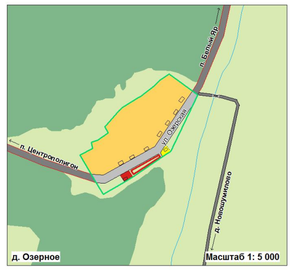

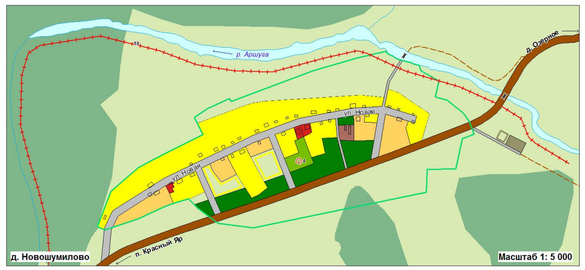

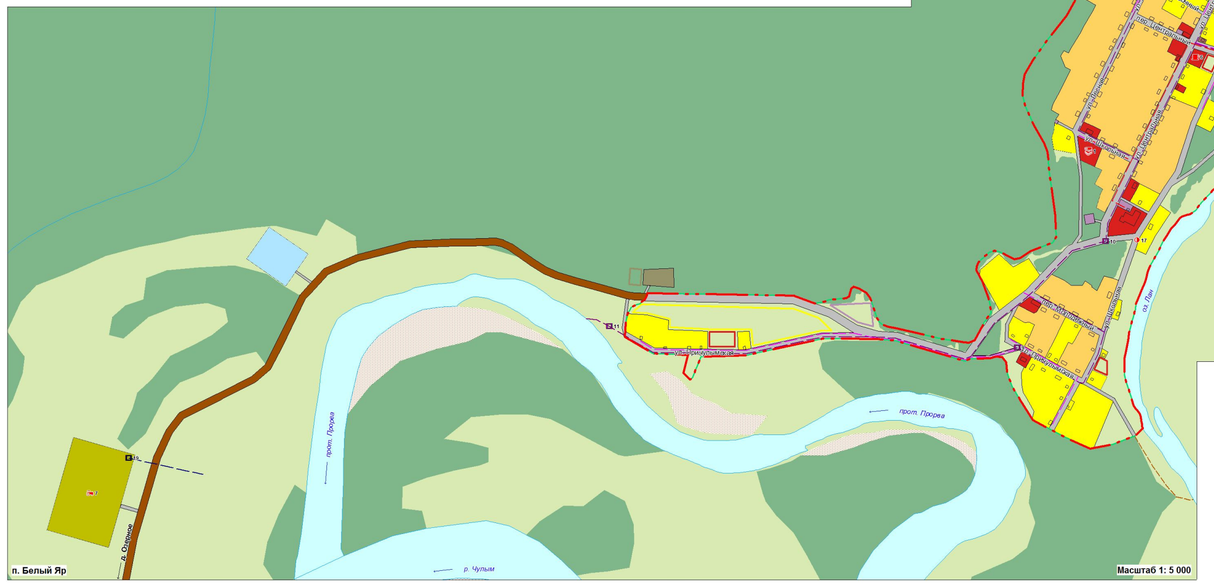

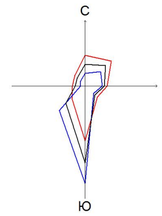

Сведения о видах, назначении и наименовании планируемых для размещения объектов местного значения в Белоярском сельском поселении, их основные характеристики

№ п/п	Наименование объекта	Местоположение объекта	Объекты местного значения: Муниципального района	Объекты местного значения: Сельского поселения	Объекты местного значения: Иного межселенного значения
1	2	3	4	5	6
Учреждения образования					
1	Детский сад на 80 мест	п. Белый Яр, ул. Школьная	-	+	-
Учреждения культуры, искусства и религии					
2	Часовня	п. Белый Яр, ул. Набережная	-	-	-
Физкультурно-спортивные объекты и сооружения					
3	Хоккейная коробка	п. Белый Яр, ул. Набережная	-	I	-
Территории, предназначенные для отдыха и туризма (рекреации)					
4	Сквер	п. Новошумилово, ул. Новая	-	+	+
5	Сквер	п. Белый Яр, ул. Набережная	-	+	-
Предприятия торговли и общественного питания					
6	Кафе на 30 мест	п. Белый Яр, ул. Центральная	+	-	+
Промышленные, коммунально-складские и сельскохозяйственные предприятия и объекты					
7	Комплекс по выращиванию КРС	За границей п. Белый Яр в западной части	-	-	I
Объекты специального назначения					
8	Участок захоронения отходов	За границей п. Белый Яр в северной части	-	I	-
9	КНС	п. Белый Яр, ул. Привокзальная	-	I	-
10	КНС	п. Белый Яр, ул. Центральная	-	+	-
11	КНС	За границей п. Белый Яр в западной части	-	+	-
12	КОС	За границей п. Белый Яр в западной части	-	I	-
13	Очистные сооружения дождевой канализации	На окраине п. Белый Яр в южной части	-	+	-
Объекты транспортной инфраструктуры					
14	Вертолетная площадка	За границей п. Белый Яр в западной части	I	-	-
15	Мост (3 шт.)	Белоярское СП	-	I	-
16	Автомобильная дорога местного значения с грунтовым покрытием (протяженность 0,11 км)	Белоярское СП	-	I	-
Объекты инженерной инфраструктуры					
17	Насосная станция	п. Белый Яр, ул. Школьная	-	+	-
18	Дамба	Белоярское СП	-	-	-
19	ТП	За границей п. Белый Яр в западной части	-	+	-
20	Радиотелевизионная вышка	п. Белый Яр, ул. Лесная	-	+	-
21	БОС	п. Белый Яр, ул. Школьная	-	+	-
22	Сеть водоснабжения (протяженность 3,18 км)	п. Белый Яр	-	+	-
23	Сеть канализации (протяженность 5,90 км)	п. Белый Яр	-	-	-
24	Линейное сооружение канализации открытая (протяженность 4,52 км)	п. Белый Яр	-	-	-
25	Линейное сооружение канализации закрытого (протяженность 0,73 км)	п. Белый Яр	-	-	-
26	Сеть теплоснабжения (протяженность 0,92 км)	п. Белый Яр	-	-	-
27	Сеть электроснабжения (протяженность 0,24 км)	Белоярское СП	-	-	-
28	Сеть телефонизации (протяженность 3,88 км)	п. Белый Яр	-	-	-

УСЛОВНЫЕ ОБОЗНАЧЕНИЯ

Границы

- Сельского поселения (Проект. / Существ.)
- Населенных пунктов (Проект. / Существ.)

Здания

- Здания (Существ.)

Территории

- Одноэтажной индивидуальной жилой застройки с приквартирными участками (Резерв. / Существ.)
- Малоэтажной жилой застройки с приквартирными участками
- Гаражей и гаражных кооперативов
- Общественно-деловой застройки
- Промышленных объектов
- Коммунально-складских объектов
- Объектов воздушного транспорта
- Объектов водного транспорта
- Объектов и территорий сельскохозяйственного производства
- Сельскохозяйственных угодий
- Водных объектов

- Песков (Резерв. / Существ.)
- Болот
- Зеленых насаждений специального назначения
- Парков, скверов
- Лесов и кустарников
- Объектов специального назначения

Планируемые для размещения объекты местного значения

- Объекты образовательных учреждений (Проект. / Существ.)
- Объекты физической культуры и спорта
- Объекты рекреации
- Объекты культуры, искусства, религии
- Объекты общественного питания
- Объекты сельскохозяйственного производства
- Участки компостирования отходов

Объекты инженерной и транспортной инфраструктур

- Автомобильные дороги межмуниципального значения (Проект. / Существ.)
- Автомобильные дороги местного значения
- Улично-дорожная сеть
- Полевые дороги
- Грунтовые дороги
- Зимники
- Мосты
- Водопропускные каналы
- Дамбы
- Сети электроснабжения
- Сети телефонизации
- Сети теплоснабжения
- Сети канализации
- Трансформаторные подстанции
- КНС
- Насосная станция

Утверждено решением Совета Белоярского сельского поселения Тегульдетского района Томской области от 30.12.2013 г. № 53

						2013-211-ГП	
						Генеральный план муниципального образования "Белоярское сельское поселение" Тегульдетского района Томской области	
Изм.	Кол.уч.	Лист	№ док.	Подпись	Дата		
Директор	Лапшина Е.Н.				30.12.13	Утверждаемая часть Генерального плана муниципального образования "Белоярское сельское поселение"	Стадия: ГП; Лист: 1; Листов: 11
Рук. отдела	Семенова Л.Н.				30.12.13		
Нач.сек.отд.	Зинобатова Н.В.				30.12.13	Карта планируемого размещения объектов местного значения поселения М 1: 100 000 М 1: 5 000	ООО НПЦ "СибЭнергоресурс" г. Омск
ГИП	Зинобатов Т.А.				30.12.13		
Нач. отд.	Устюгинов А.А.				30.12.13		
Разр. 1 кат.	Фоломеев А.В.				30.12.13		

Согласовано

Инв. № подл. | Подпись и дата | Взам. инв. №