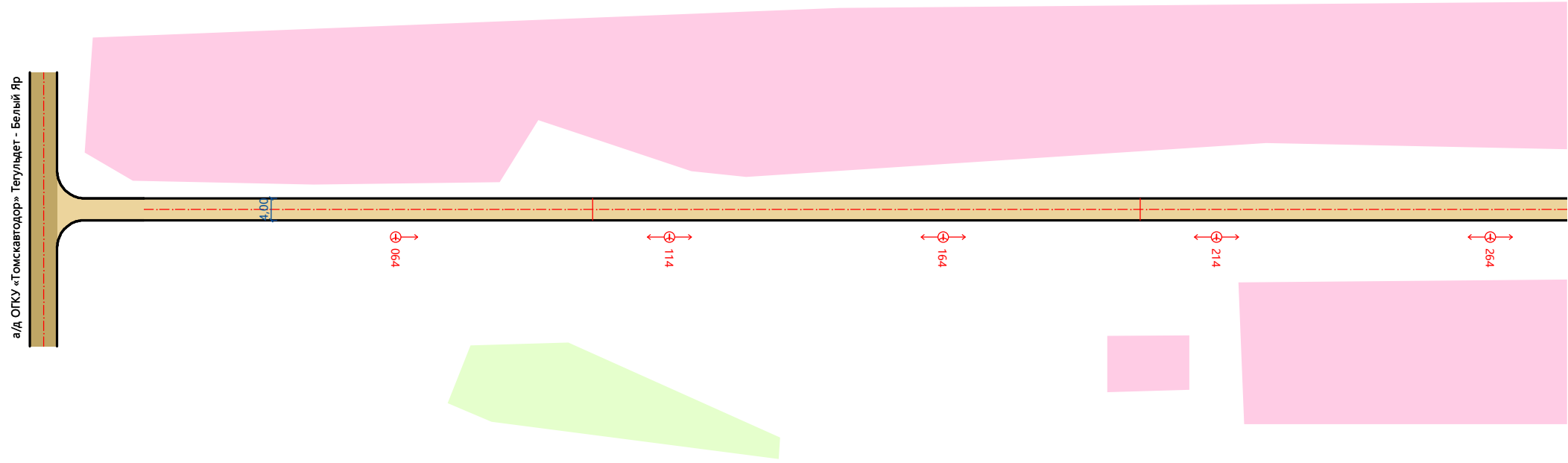
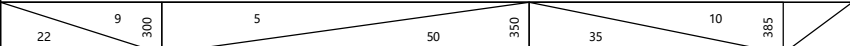



Проект организации дорожного движения
 п. Белый Яр 2. ул. Причулымская
 -0,011-0,278

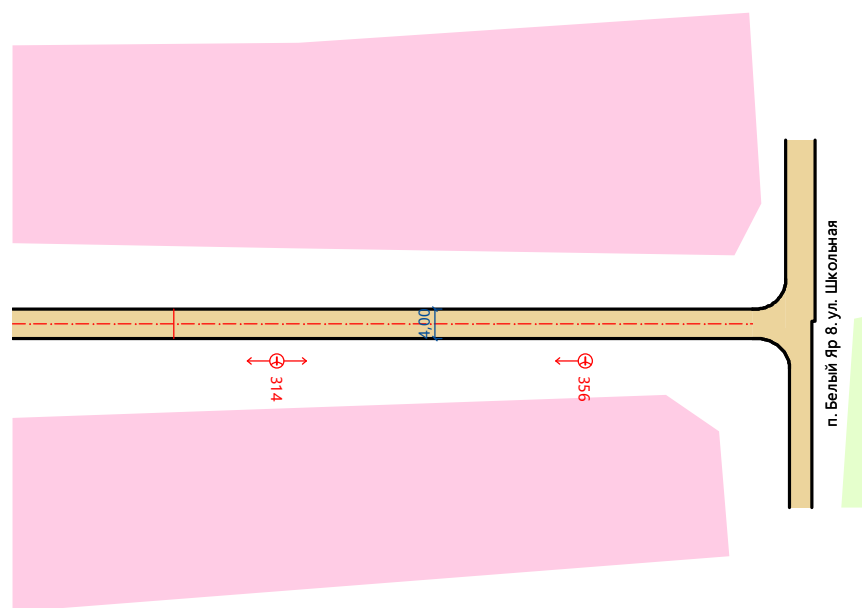
| | | |
|----------------------------------|-------------------|--|
| Откосы слева | | |
| Тротуары слева | | |
| Дорожные ограждения слева | На обочине | |
| | На разделительной | |
| Дорожная разметка слева | | |
| Элементы в плане | | |
| Продольный профиль | | |
| Видимость в обратном направлении | | |




| | | |
|--------------------------------|-------------------|--|
| Видимость в прямом направлении | | |
| Дорожная разметка справа | | |
| Дорожные ограждения справа | На разделительной | |
| | На обочине | |
| Тротуары справа | | |
| Откосы справа | | |

| | | |
|----------------------------------|-------------------|--|
| Откосы слева | | |
| Тротуары слева | | |
| Дорожные ограждения слева | На обочине | |
| | На разделительной | |
| Дорожная разметка слева | | |
| Элементы в плане | | |
| Продольный профиль | |  |
| Видимость в обратном направлении | |  |

Проект организации дорожного движения
п. Белый Яр 2. ул. Причулымская
0,278-0,394



| | | |
|--------------------------------|-------------------|--|
| Видимость в прямом направлении | |  |
| Дорожная разметка справа | | |
| Дорожные ограждения справа | На разделительной | |
| | На обочине | |
| Тротуары справа | | |
| Откосы справа | | |