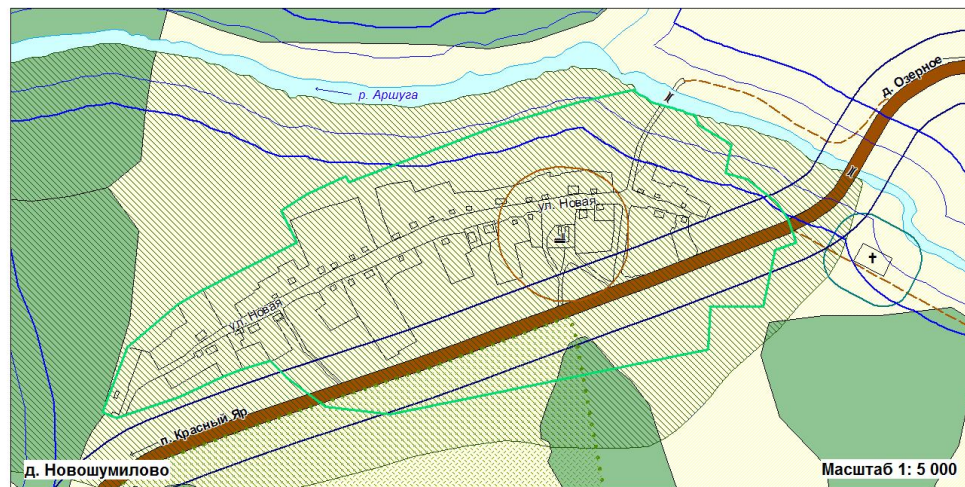
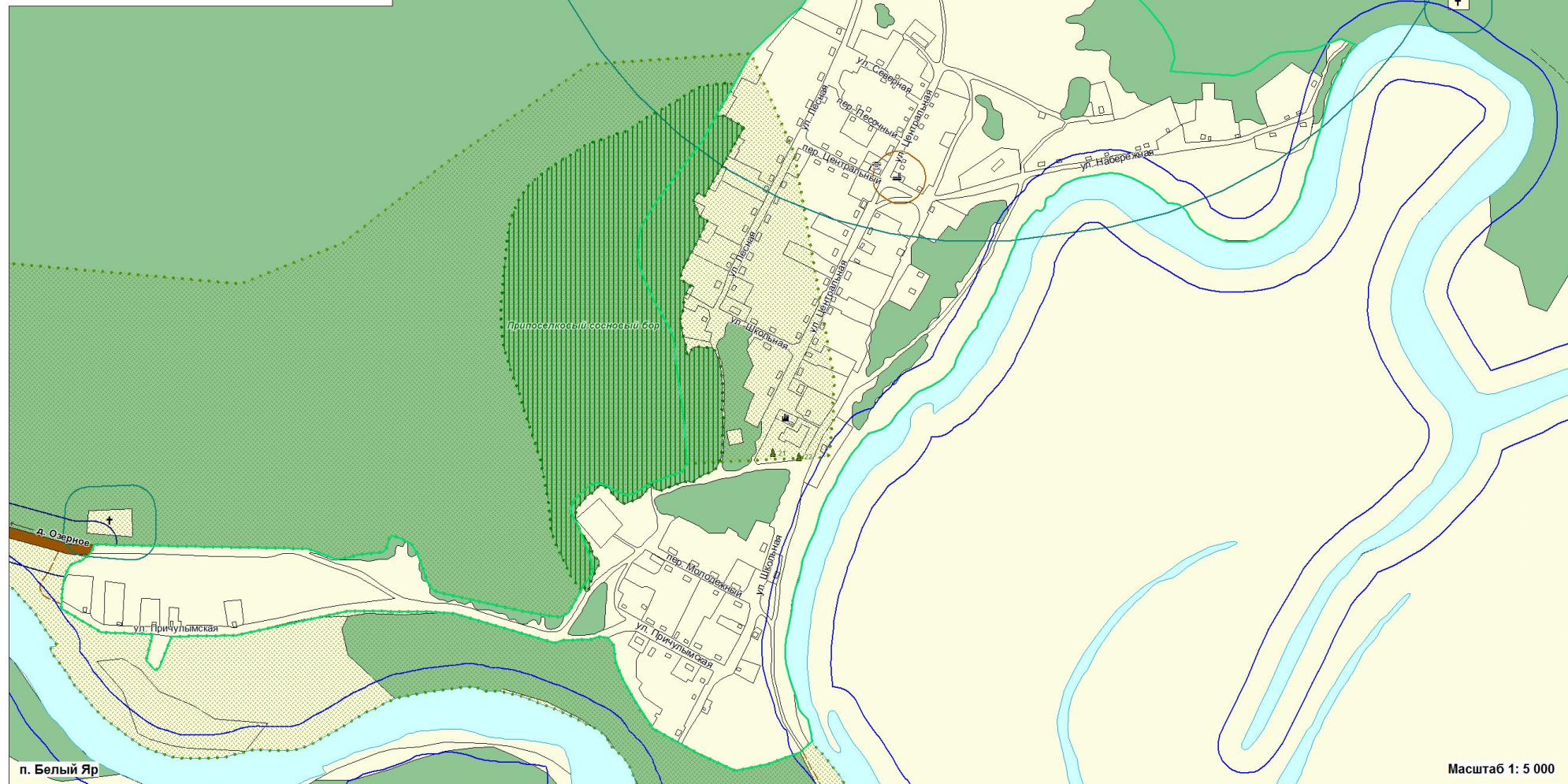
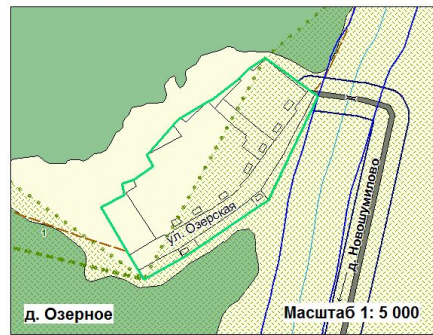
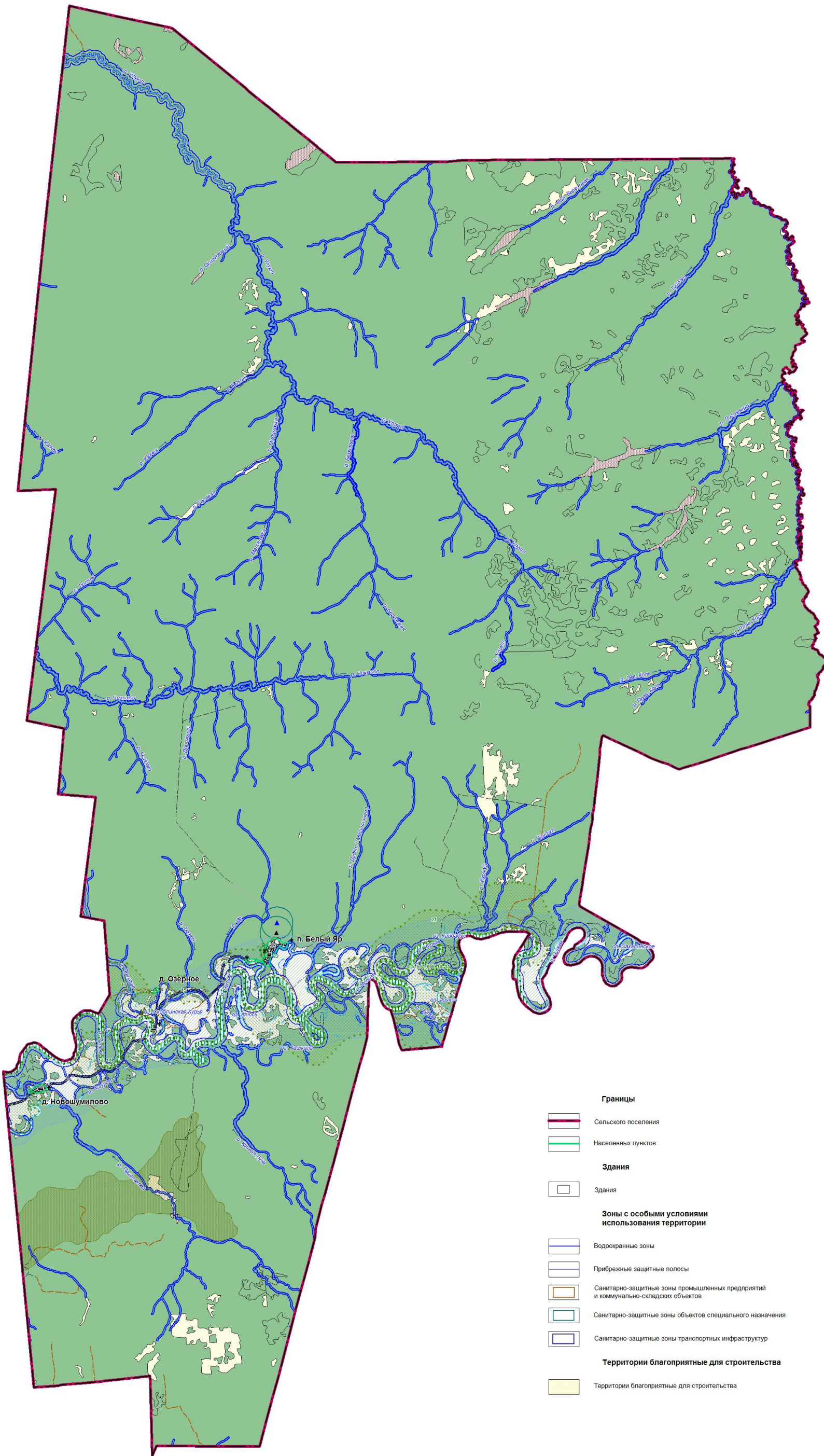
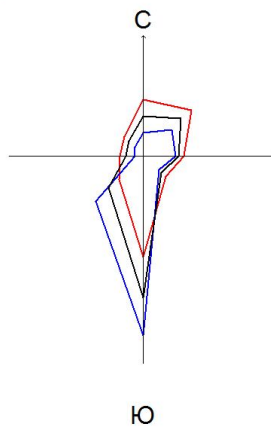


**БЕЛОЯРСКОЕ
СЕЛЬСКОЕ ПОСЕЛЕНИЕ**

Г Е Н Е Р А Л Ы Й П Л А Н

Карта ограничений и территорий, подверженных риску возникновения чрезвычайных ситуаций природного и техногенного характера











ЭКСПЛИКАЦИЯ ОСОБО ОХРАНЯЕМЫХ ПРИРОДНЫХ ТЕРРИТОРИЙ









№ на чертёже	Наименование памятника	Датировка
БЕЛОЯРСКОЕ СЕЛЬСКОЕ ПОСЕЛЕНИЕ		
Особо охраняемые природные территории областного значения		
1	Государственный биологический заказник "Островно-нелышский"	н.д.
Особо охраняемые природные территории местного значения		
2	Припоселковый сосновый бор	н.д.

УСЛОВНЫЕ ОБОЗНАЧЕНИЯ

Границы

- | | |
|---|---|
|  | Сельского поселения |
|  | Населенных пунктов |
| Здания | |
|  | Здания |
| Зоны с особыми условиями использования территории | |
|  | Водоохранные зоны |
|  | Прибрежные защитные полосы |
|  | Санитарно-защитные зоны промышленных предприятий и коммунально-складских объектов |
|  | Санитарно-защитные зоны объектов специального назначения |
|  | Санитарно-защитные зоны транспортных инфраструктур |
| Территории благоприятные для строительства | |
|  | Территории благоприятные для строительства |

Территории ограниченно-благоприятные для строительства

- | | |
|---|---|
|  | Зоны затопления 1% паводком |
| Территории неблагоприятные для строительства | |
|  | Зоны подтопления |
|  | Заболоченные территории |
| Особо охраняемые природные территории | |
|  | Особо охраняемые природные территории |
|  | Номер по эксплуатации |
| Объекты культурного наследия | |
|  | Памятники культуры, истории, археологии |
|  | Номер по эксплуатации |
| Месторождения минерального сырья | |
|  | Торф |

Угодья

- Водные объекты

Леса и кустарники

Объекты воздействия на среду обитания и здоровье человека

Основные промышленные предприятия

Котельные

Кладбища

Свалки

Скотомогильники

Объекты инженерной и транспортной инфраструктур

- | | |
|--|---|
| | Автомобильные дороги межмуниципального значения |
| | Автомобильные дороги местного значения |
| | Грунтовые дороги |
| | Полевые дороги |
| | Зимники |
| | Мосты |
| | Водопропускные каналы |
| | Причалы, пристани |
| | АТС |

Схема границ Белоярского сельского поселения

Масштаб 1: 100 000

						2013-211-ГП		
						Генеральный план муниципального образования "Белорусское сельское поселение" Тугейтского района Томской области		
Имя	Копия	Лист	№ док.	Подпись	Дата	Статус	Лист	Листов
Директор	Мальцева Е. Н.			30.12.13	Материал по обоснованию	ГП	6	11
Зам. отд.пл.	Савицкая Л. В.			30.12.13	Генеральный план муниципального образования			
Зам. инж. ОУА	Савицкая Л. В.			30.12.13	"Белорусское сельское поселение"			
Инж. ОУА	Савицкая Л. В.			30.12.13	Карта условностей в территории			
Сл.с. 1 кат.	Савицкая Л. В.			30.12.13	подтверждения огов. выполнения кадастровых работ			
Сл.с. 1 кат.	Савицкая Л. В.			30.12.13	технический проект № 13-050			
Сл.с. 1 кат.	Новикова А. М.			30.12.13	ООО "СПбсервисурсы" г. Омск			